

Wandertipps faszinatur

Safiental – Rheinschlucht



Wandertipps faszinatur

Safiental – Rheinschlucht

Mit unseren sieben Routentipps durchwandert ihr die verschiedenen Lebensräume/ Zonen von der Rheinschlucht auf 640 m ü.M. bis zum Piz Fess auf 2880 m ü.M. und begegnet den unterschiedlichsten Tier- und Pflanzenarten. Hautnah erlebt und entdeckt ihr die im faszinaturRaum vorgestellten Arten.

faszinaturRaum Safiental – Rheinschlucht

Altes Schulhaus, 7122 Valendas

Täglich geöffnet von 9 – 19 Uhr

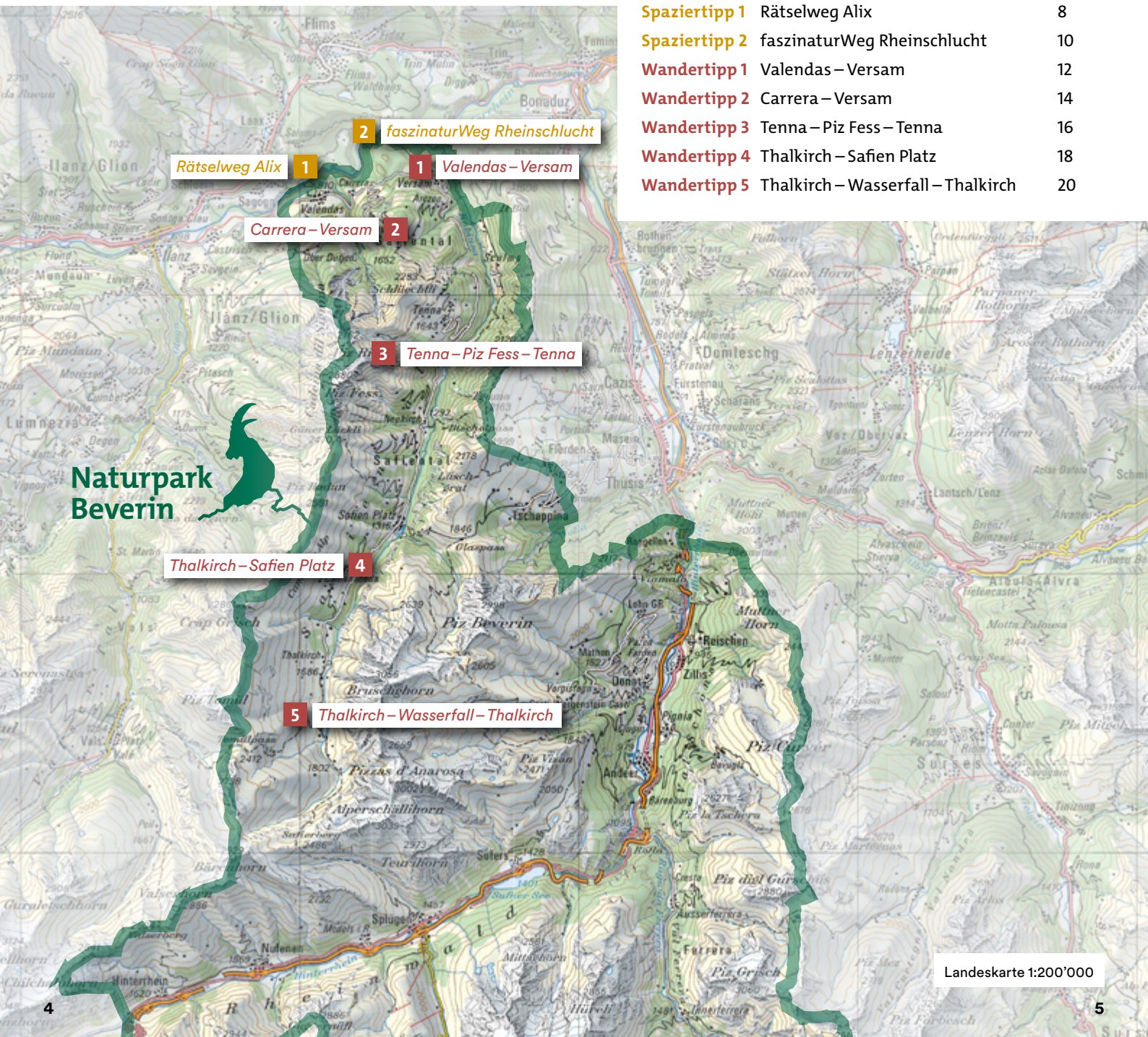


Alle Informationen zum Safiental
(Unterkünfte, Restaurants, Dorfläden,
Aktivitäten und vieles mehr) unter
safiental.ch

Safiental – Rheinschlucht

Inhalt

- Spaziertipp 1** Rätselweg Alix 8
- Spaziertipp 2** faszinaturWeg Rheinschlucht 10
- Wandertipp 1** Valendas – Versam 12
- Wandertipp 2** Carrera – Versam 14
- Wandertipp 3** Tenna – Piz Fess – Tenna 16
- Wandertipp 4** Thalkirch – Safien Platz 18
- Wandertipp 5** Thalkirch – Wasserfall – Thalkirch 20




**Naturpark
Beverin**



Landeskarte 1:200'000


5

Lebensräume / Zonen




Rheinschlucht

Der Rhein formt seit dem Flimser Bergsturz vor rund 10'000 Jahren diese einzigartige Landschaft. Die 350 Meter tiefe und 14 Kilometer lange Schlucht ist durch beträchtliche Erosion geprägt; das Flussbett ist mit Kies und Sand bedeckt, das Ufer durch Steinschutt- und Geröllfluren gesäumt. Auf den extrem trockenen, kalkreichen Abhängen der Rheinschlucht, wo sich kaum ein Waldtyp halten kann, gedeihen die seltenen wärmeliebenden Erika-Föhrenwälder.




Bergzone

Dieser Lebensraum, mit den typischen Walser Streusiedlungen im hinteren Safiental, erstreckt sich bis zur Baumgrenze. Kennzeichnend sind die extensiv bewirtschafteten Wiesen, Weiden und Alpen sowie die artenreichen wärmeliebenden Trockenrasen. Anzutreffen sind auch Bäche, Tümpel sowie Flachmoore. Die vorkommenden Gehölzarten sind an die kurze Vegetationsperiode mit kühlfeuchter Witterung auf dieser Höhe angepasst und bilden oftmals lückige Formationen an den Berghängen.



Dorfterrasse

Dieser Lebensraum ist durch menschliche Bewirtschaftung und Siedlung geprägt. Die Versorgung des Landwirtschaftslandes mit Wasser und Nährstoff bestimmt die dominierende Vegetation. Strukturelemente wie Hecken und Bäume ermöglichen ein vielfältiges Tier- und Pflanzenvorkommen. Auf dem Plateau über der Rheinschlucht sind typische Dorfterrassen bei Valendas und Versam anzutreffen. Die in Valendas verbreiteten Obstgärten sind ebenfalls Element dieses Lebensraumes.



Alpine Zone

Ab der Baumgrenze beginnt dieser unwirtliche Lebensraum. Abgesehen von der Sömmerung auf den Alpen, ist dies das vom Menschen unberührteste Gebiet. Der Gebirgs-Magerrasen wird ab und an durch Quellbäche und Hochstaudenfluren durchschnitten. Auf den Steinschutt- und Geröllfluren ist der Vegetationsbewuchs gering. Die Anpassung der Tiere und Pflanzen an das auf dieser Höhe herrschende kalte, windige Klima und felsige Terrain ist äusserst spezialisiert.

Spaziertipp 2

faszinaturWeg Rheinschlucht

Startpunkt: Valendas, Dorfplatz

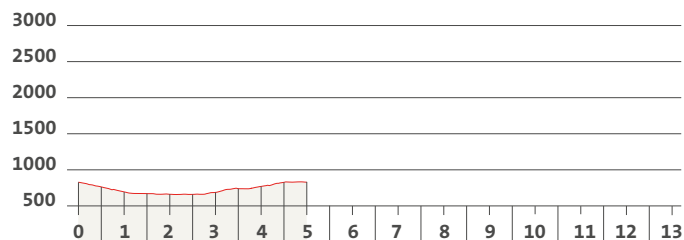
Orte an der Route: Dorfplatz Valendas – Bahnhof Valendas-Sagogn – Au – Carreratobel – Dorfplatz Valendas

Themenweg: Entlang des faszinaturWeges erzählt euch die Brunnennixe von Valendas an sieben Stationen Geschichten über Natur, Landschaft, Geologie und Kultur.

Auf geht's vom Holzbrunnen Richtung Bahnhof Valendas-Sagogn. Die historische Bahnhofstrasse führt durch den Erika-Föhrenwald mit seinen besonderen Pflanzen wie Wacholder oder Frauenschuh, welche hier in diesem mediterranen Klima wachsen. Nach Überquerung der Bahnlinie führt der Weg durch die einzigartige und geschützte Naturlandschaft der Rheinschlucht. Mit Glück entdeckt ihr einen der selbengewordenen Flussuferläufer auf den Kiesbänken der Flussaue. Bei der Einmündung des Carrerabaches biegt ihr ins Carreratobel ein. Der lebendige Bach verändert das Flussbett ständig; so siedeln sich hier Pioniere wie das kriechende Gipskraut und Weiden an. Im Steinschutt fühlt sich auch die scheue Schlingnatter wohl. Nach der alten Mühle geht's weiter bergauf bis ihr beim Krüzzstall wieder auf die ebene Dorfterrasse mit ihren landwirtschaftlich genutzten Äckern, Wiesen und Weiden mit Rindern gelangt.

Hinweis: Start auch beim Bahnhof Valendas-Sagogn möglich. Der Weg kann in beide Richtungen begangen werden. Anbindung an ÖV in Valendas Dorf und Bahnhof Valendas-Sagogn. Verpflegung siehe Hinweise auf Seite 8 und 12.

Streckenprofil:



Zeit ca. 1h 30 min

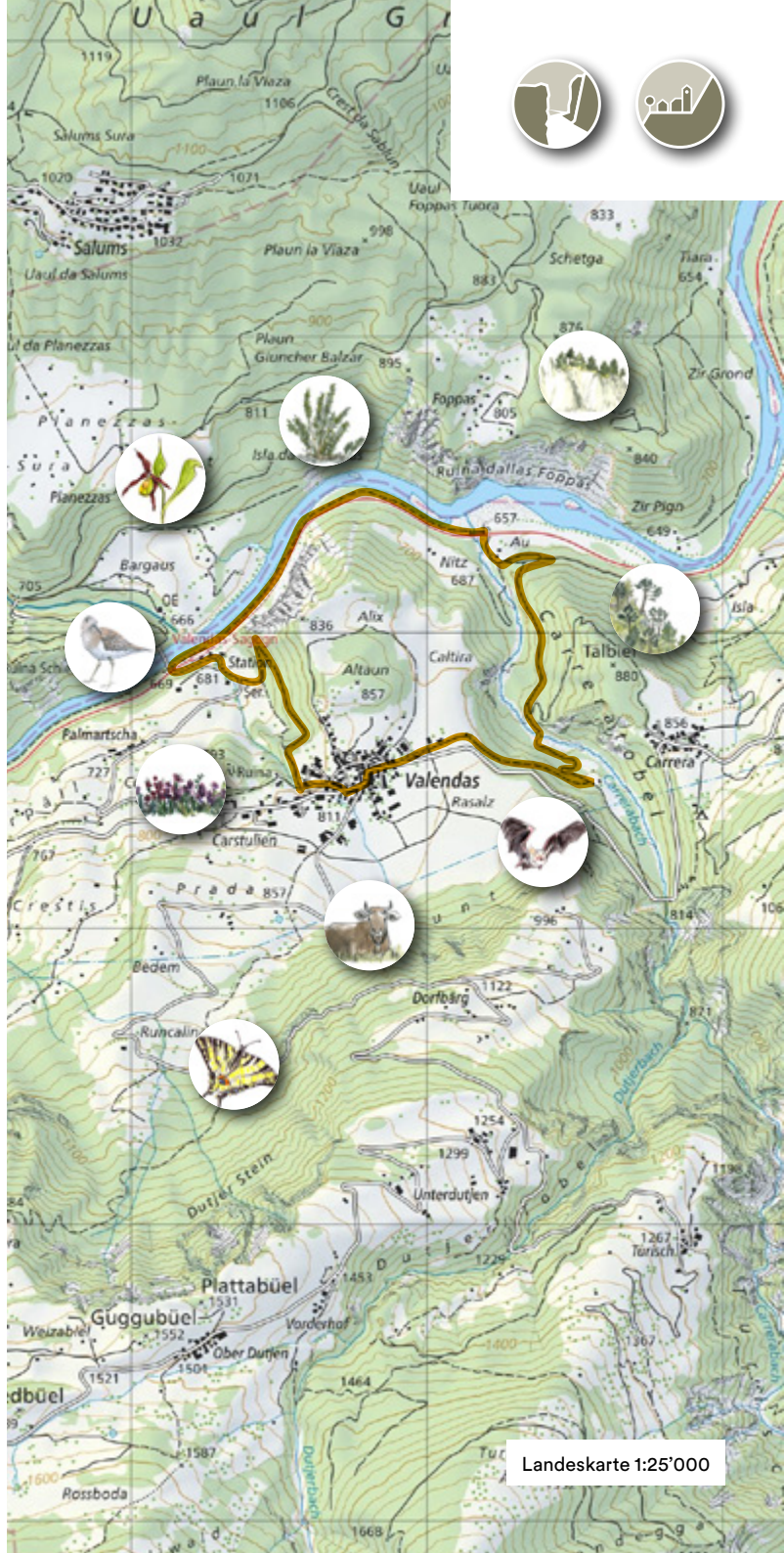
Distanz 5 km

Auf-/Abstieg 186/186 m

Max. Höhe 813 m ü. M.

Kondition ■ □ □ □ □

Technik ■ □ □ □ □



Wandertipp 1

Valendas – Versam

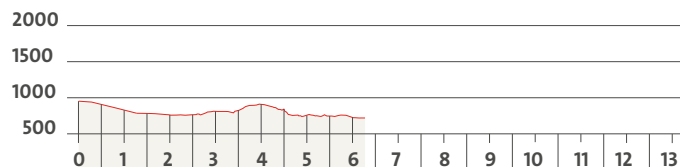
Startpunkt: Valendas, Dorf

Orte an der Route: Valendas, Dorf – Bahnhof Valendas-Sagogn – Au – Isla – Bahnhof Versam-Safien

Von Valendas, Dorf wandert ihr auf der alten Bahnhofstrasse hinunter zum Bahnhof Valendas-Sagogn. Von dort führt die Wanderung via Bahnübergang den Geleisen entlang Richtung Versam. Am Rheinufer kommt ihr an einer komfortablen Feuerstelle vorbei. Bei der Einmündung des Carreratobelbachs habt ihr einen tollen Blick über das Auengebiet des Rheins mit seinen Kies- und Sandbänken auf welchen Flussuferläufer und Flussregenpfeifer weilen. Bitte Vogelschutzzone beachten. Nun folgt ihr ein Stück der Schotterstrasse bis der Wanderweg von dieser wieder abzweigt und in einen Waldweg mündet. Durch den Wald führt der Weg oberhalb der Waldlichtung des Weilers Isla herum. Fast wieder beim Bahngleis unten, verläuft der Wanderweg unterhalb der Geröllfluren der Islahalda auf einem schmalen Dammweg. Hier könnt ihr der Ödlandschrecke und der Wolfspinne begegnen. Weiter geht's entlang und durch die besondere Waldgesellschaft von Föhren und Erika. Auch der wärmeliebende Frauenschuh ist hier anzutreffen. Das letzte Wegstück bis zum Bahnhof Versam-Safien ist rechterhand nochmals durch eine mächtige, erosionsgeprägte Flur gesäumt.

Hinweis: Ab Versam-Safien Rückfahrt mit dem Postauto über Versam, Dorf nach Valendas, Dorf. Konsultiert vor der Wanderung den Fahrplan. Verpflegung: «Café zur Einkehr» beim Bahnhof Versam-Safien, «Café Zwischenstation» beim Bahnhof Valendas-Sagogn.

Streckenprofil:



Zeit ca. 1h 30 min

Distanz 6.3 km

Auf-/Abstieg 165 / 341 m

Max. Höhe 811 m ü. M.

Kondition ■ □ □ □ □

Technik ■ □ □ □ □



Landeskarte 1:25'000
Abbildung im Masstab 1:27'500

Wandertipp 2

Carrera –Versam

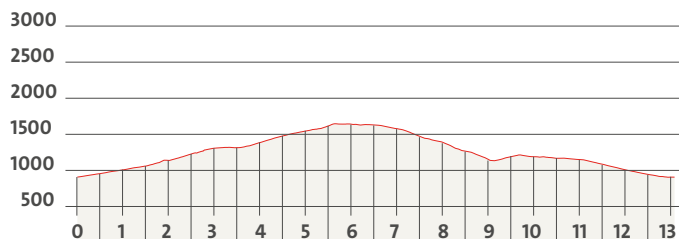
Startpunkt: Valendas, Carrera

Orte an der Route: Carrera – Brün – Imschlacht – Calörtsch – Arezen – Fahn – Versam

Vom Postautohalt Carrera folgt ihr kurz der Strasse in Richtung Versam und zweigt nach dem letzten Haus zum Campingplatz Carrera ab. Schon bald führt der Weg in den Wald hinein. Die Route bis nach Brün verläuft auf kurzen Abschnitten der Fahrstrasse, grösstenteils aber auf dem Wanderpfad. Etwa 500 m nach Brün steigt der Weg links bergauf durch den Turrawald bis zur Maiensässiedlung Imschlacht. Hier könnt ihr neben der Aussicht den typischen Walser Stegelzaun bestaunen. Auf dem Abstieg sind auf den Wiesen bei Calörtsch bei Dämmerung ab und an Rehe und Hirsche beim Äsen zu beobachten und mit etwas Glück sogar das grosse Mausohr. In der Streusiedlung Arezen angekommen, wird die Landschaft durch Hochstammobstbäume strukturiert und ist besonders attraktiv für viele Vogelarten wie Hausrotschwanz oder Grünspecht. Nach 100 m auf der Strasse zweigt ihr links ab. Nach einem kurzen Anstieg führt der Weg auf gleicher Höhe bis zum Maiensäss Fahn. Nach dem Waldstück schweift der Blick über Versam bis hin zum Calanda, bevor man dem Fahrsträsschen folgend das Dorf erreicht.

Hinweis: Postauto bis Carrera. Wanderung mit Rheinschlucht-Bus bis/ab Brün oder Imschlacht verkürzbar. Verpflegung: «Gasthaus Rössli» und Dorfladen in Versam, Restaurant «zum Düra Ast» und «Maiensässbeizli Imschlacht» in Brün.

Streckenprofil:



Zeit ca. 4h 30 min

Distanz 13.2 km

Auf-/Abstieg 854 m / 803 m

Max. Höhe 1591 m ü. M.

Kondition ■■■□□

Technik ■■□□□



Wandertipp 3

Tenna – Piz Fess – Tenna



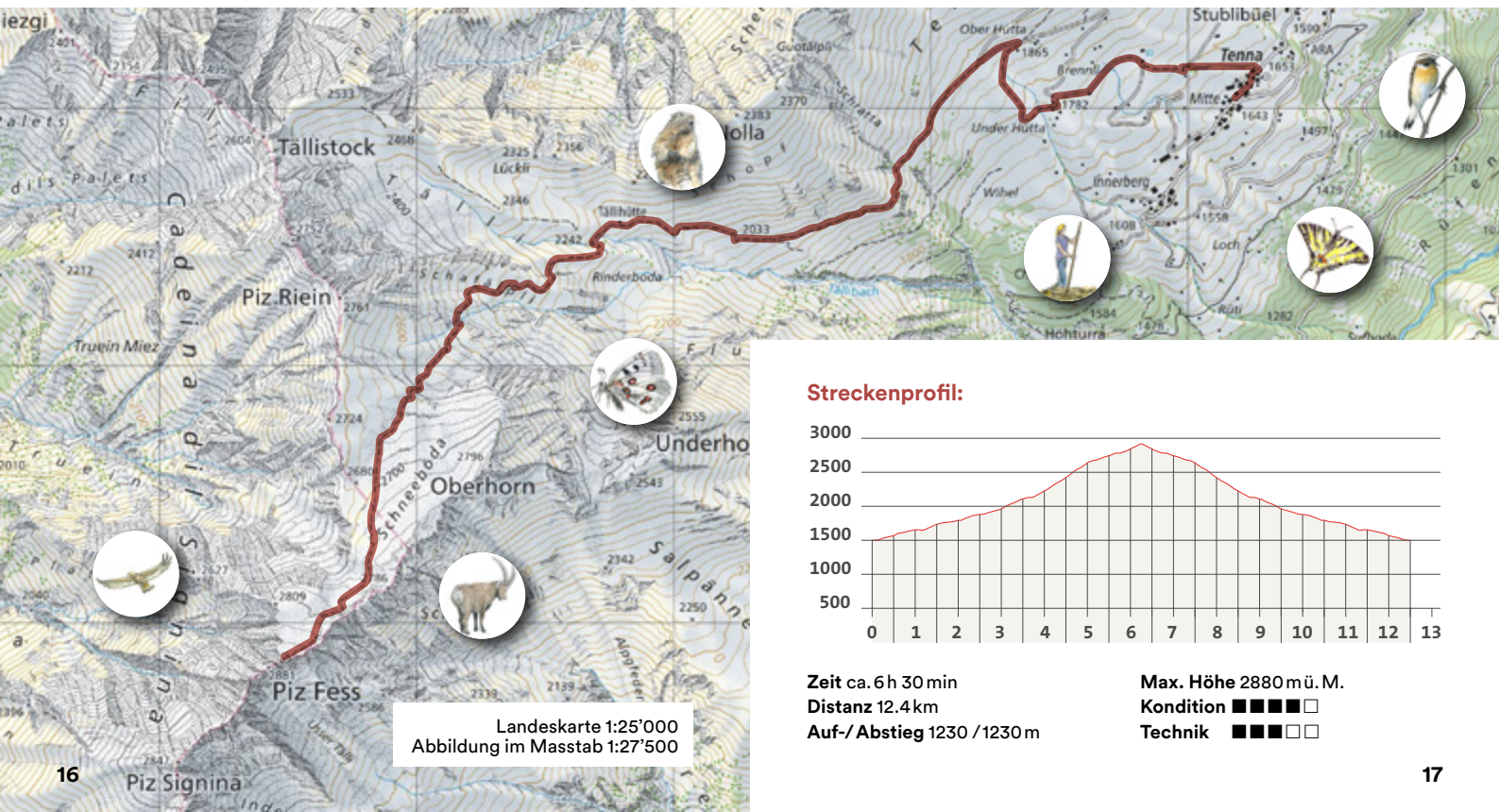
Startpunkt: Tenna, Kirche

Orte an der Route: Tenna – Tällihütte – Schneeböda – Piz Fess – Schneeböda – Tällihütte – Tenna

Start bei der Kirche Tenna, dem Weg Richtung Tenner Alp folgen. Oberhalb von Tenna schlängelt sich der Weg durch artenreiche Wiesen der Bergzone; haltet Ausschau nach den Braunkehlchen und passt auf, dass ihr euch nicht an den Brennesseln verbrennt. Bei den oberen Hütten trennt sich der Pfad vom Tenner Alpweg und führt Richtung Süden ins Tälli. Ein letzter grandioser Blick auf Tenna und es erfolgt ein Wechsel in eine alpine Welt: Die Vegetation wird karger, der Weg schmaler und das Gelände sehr steil, kein Anzeichen von Zivilisation. Folgt den Pfiffen der Murmeltiere bis zur Tällihütte (Alphütte), wo die Landschaft wieder offener wird. Beim Überqueren des

Tällibachs könnt ihr den Bach-Steinbrech und wer Glück hat den Alpenapello bestaunen. Ab dem Tällibach geht's etwa eine Stunde steil hinauf bis zu den Schneeböda, geprägt von Steinschutt und Geröllfluren. Das letzte felsige Stück zum «Bösen Fess» scheint einzig und allein vom König der Lüfte, dem Steinadler, bezwingbar. Abstieg auf gleicher Route.

Hinweis: Tenna ist mit dem Postauto gut erreichbar. Verpflegung: «Berghotel Alpenblick» und «Sozialraum-Café» in Tenna. Dorfladen in Tenna.



Wandertipp 4

Thalkirch – Safien Platz

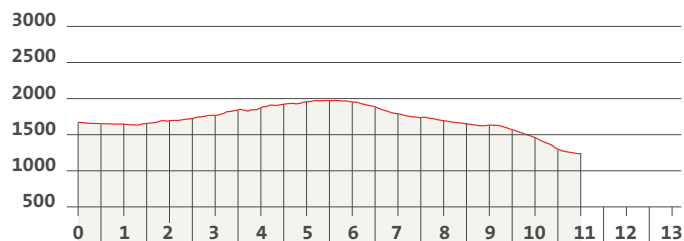
Startpunkt: Thalkirch, Turra

Orte an der Route: Turra – Thalkirch – Bächer Hütten – Camaner Hütten – Camanaboda – Hof – Safien Platz

Von Thalkirch, Turra startet die Wanderung entlang der Talstrasse bis zur Brücke rechterhand. Via Brücke folgt der Weg entlang der Rabiusa bis Thalkirch. Geht von der Kirche ein kurzes Stück der Talstrasse zurück und gleich nach dem Haus rechts auf dem Wanderweg weiter. Über eine Wiese geht's in den Bawald; in diesem Bergnadelwald stehen alte Fichten, die viele Sagen zu erzählen hätten. Aus dem Wald heraus, führt der Weg über nährstoffarme Trockenwiesen. Den Artenreichtum an Blumen und Gräsern dieser Wiesen mögen auch Braunkehlchen und Schafe. Bei der Überquerung des Bächer Tobels entdeckt ihr vielleicht den feuchtigkeitsliebenden Alpensalamander. Weiter führt der Weg durch Wald und über Alpweiden hinauf zu den Camaner Hütta. Herrlich ist die Sicht hier oben! Talwärts bei Camanaboda geht der Wanderpfad auf die Fahrstrasse über. Beim Verlassen des Waldes unterhalb der typischen Streusiedlung Hof geht's steil hinab bis Safien Platz.

Hinweis: Strecke des Sagenweges als interaktive Tour siehe safiental.ch/themenwege. Postautohalt bei Thalkirch, Turra und Safien Platz. Verpflegung: «Gasslihof» und «Berggasthaus Turrahus» in Thalkirch, «Gasthaus Rathaus», Dorfladen und Spensa in Safien Platz. Selbstbedienungsbeizli «dem Himmel ein Stück näher» in Camanaboda.

Streckenprofil:



Zeit ca. 3h30min

Distanz 11.3km

Auf-/Abstieg 296 / 675m

Max. Höhe 1958m ü. M.

Kondition ■■■□□

Technik ■■■□□



Wandertipp 5

Thalkirch – Wasserfall – Thalkirch

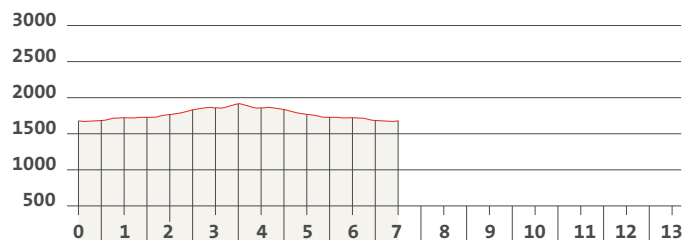
Startpunkt: Thalkirch, Turra

Orte an der Route: Turra – Alp Piggamad – Z'Hinderst – Wasserfall – Z'Hinderst – Alp Piggamad – Turra

Von Thalkirch, Turra aus geht's auf der Talstrasse gegen Süden. Kurz nach Turra biegt der Weg links ab und führt durch eine Aufforstung zum Ausgleichsbecken Wanna. Ab hier schlängelt sich der Wanderweg über offene Bergwiesen, die schon mal von Gämsen aufgesucht werden. Rechterhand des Weges erstreckt sich die durch Hoch- und Niedrigwasser geprägte Auenlandschaft der Rabiusa wo Ringelnattern residieren. Aber keine Bange; sie sind harmlos. Giftig ist jedoch der Blaue Eisenhut, welcher in den hier verbreiteten Hochstaudenfluren wächst. Angekommen bei den letzten Gebäuden entlang des Weges seid ihr nun Z'Hinderst. Hier lohnt sich eine Rast mit Blick gegen Schwarzhorn, Grauhörner und Alperschällhorn. Wer Glück hat erspäht in den Felswänden Steinböcke. Weiter geht's über die kleine Brücke bis zum Wasserfall des Gletscherbaches, welcher sich furchtlos die Felsen hinunter stürzt. Gegenüber auf der anderen Seite der Rabiusa könnt ihr ein Flachmoor mit seinem typischen Pflanzenbewuchs wie dem Wollgras oder Fieberklee entdecken. Rückweg auf gleicher Route.

Hinweis: Postautohalt bei Thalkirch, Turra. Verpflegung: «Gasslihof» und «Berggasthaus Turrahus» in Thalkirch. Erweiterte Bergwanderung möglich: Vom Wasserfall via Safierberg bis Splügen (14 km lang, anspruchsvoll).

Streckenprofil:



Zeit ca. 1h 50 min

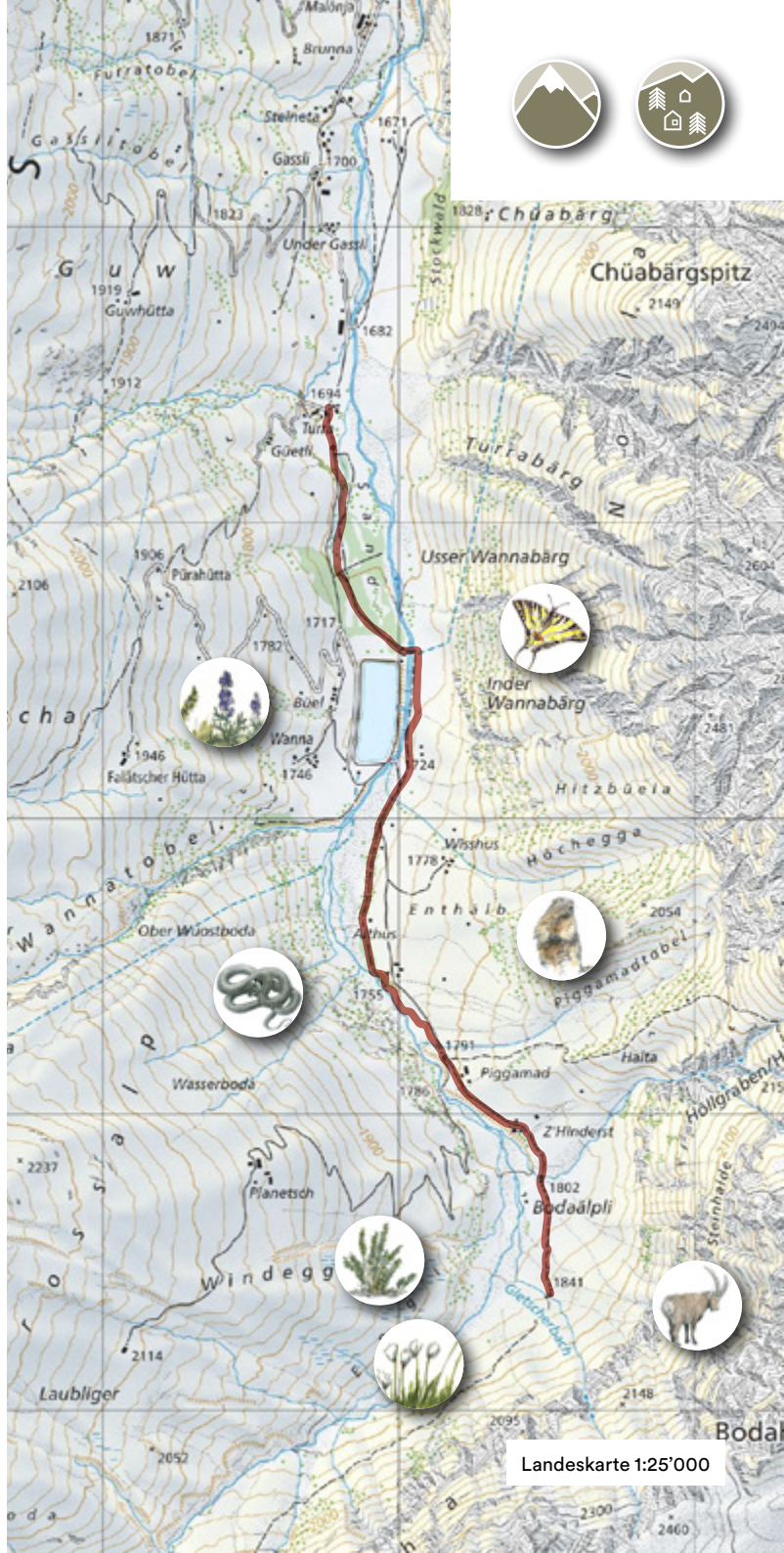
Distanz 7.1 km

Auf-/Abstieg 179 / 179 m

Max. Höhe 1841 m ü. M.

Kondition ■ □ □ □ □

Technik ■ ■ □ □ □



Wander-Einmaleins

- Wanderung sorgfältig planen (Route, Zeitbedarf, Wetterbericht, Ausrüstung, persönliche Fähigkeit)
- Zeitplanung und Wetter beachten. Wenn nötig rechtzeitig umkehren.
- Signalisierten Wegen folgen. Nicht über ungemähte Wiesen wandern. Zäune und Weidegatter immer schliessen.
- Regelmässig Trinken und Rasten.
- Die Alpenblumen in der Natur bestaunen und stehen lassen.
- Wildtiere mit Respekt aus Distanz beobachten.
- Hunde an der Leine führen.
- Rinderherden, Mutterkuhherden und von Herdenschutz-hunden bewachte Schafe ruhig und mit Distanz umgehen.

Weitere Informationen

Safiental Tourismus +41 (0)81 630 60 16,
info@safiental.ch, safiental.ch

Naturpark Beverin +41 (0)81 650 70 10,
info@naturpark-beverin.ch, naturpark-beverin.ch

Schweizer Pärke parks.swiss

Bündner Pärke graubuendenparcs.ch

«Nimm nichts mit
als deine Eindrücke –
hinterlasse nichts
als deine Fussspuren.»



Impressum

Inhalt Stand Sommer 2026

Bilder Martin Emmett, Erica Nicca, Yvonne Rogenmoser, Barbara Steinmann,
Naturpark Beverin, Hof3, Hü7 Design AG


Karten Bundesamt für Landestopografie swisstopo

Gestaltung Hü7 Design AG, hue7.net

Alle Informationen zum Safiental
(Unterkünfte, Restaurants, Dorfläden,
Aktivitäten und vieles mehr) unter
safiental.ch

faszinaturRaum

Safiental – Rheinschlucht



Der **faszinaturRaum** am Dorfplatz Valendas ermöglicht einen Einblick quer durch den Reichtum von Flora und Fauna im Safiental – von der Rheinschlucht bis zum Safierberg. Als Gastgeberin nimmt euch die exotische Brunnennixe vom Holzbrunnen am Dorfplatz mit auf eine Entdeckungsreise durch die verschiedenen Lebensräume/Zonen und gibt Einblicke in eine faszinierende Artenvielfalt und eindrucklich schöne Kultur- und Naturlandschaft.

faszinaturRaum Safiental-Rheinschlucht

Altes Schulhaus, Hauptstrasse 2, 7122 Valendas

Täglich geöffnet von 9 – 19 Uhr