

Wildtierfreundlich in die Natur

Halten Sie sich auf Ihren Touren an vier einfache Regeln. Damit helfen Sie den Wildtieren, den strengen Bergwinter zu überleben.

Vier Regeln für unterwegs

Wildruhezonen und Wildschutzgebiete beachten:

Sie bieten Wildtieren Rückzugsräume.

Waldränder und schneefreie Flächen meiden:

Sie sind Lieblingsplätze der Wildtiere.

Auf bezeichneten Routen bleiben:

So können sich Wildtiere an den Menschen gewöhnen.

Hunde an der Leine führen, insbesondere im Wald und in Waldnähe:

Wildtiere flüchten vor frei laufenden Hunden.

Sicherheit unterwegs

Wichtig! Sie begeben sich auf dem Schneeschuhtrail in alpines Gelände. Die Begehung des Schneeschuhtrails geschieht auf eigene Gefahr. Bitte beachten Sie bei der Planung das Lawinenbulletin, die Wildruhezonen und die Informationen vor Ort. Ist ein Trail geschlossen wegen Lawinengefahr, darf dieser nicht begangen werden.

Abfall

Bitte bewegen Sie sich im Sinne von «Leave no trace» – hinterlassen Sie bitte keinen Abfall. Danke!

Wir wünschen Ihnen eine schöne und genussvolle Schneeschuhtour.

Safiental Tourismus
Hauptstrasse 35, 7104 Versam
Tel. 081 630 60 16
info@safiental.ch, www.safiental.ch

Karten Bundesamt für Landestopografie
Foto Michèle Hürlimann

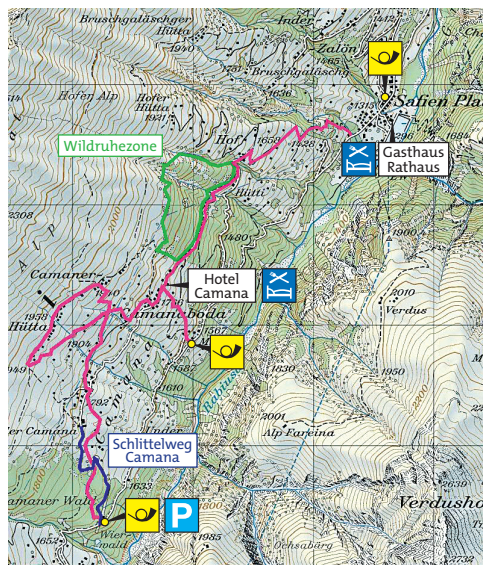
 Safiental Surselva



Schneeschuhtrails

Schneeschuhtrail Camana

schweizMobil Route 541



Dieser reizvolle Schneeschuhtrail führt vorbei an idyllischen Weilern und Alphütten mit Blick zum markanten Gipfel Piz Beverin, dem Bruschgorn, dem Glaspas und nach hinten ins Safiental.

Ausgangspunkt

Abzweigung Camana/Postautohaltestelle

Nach ca. 50 Meter auf der Strasse Richtung Camana biegt man links in den Wald ab. Der mit pinken Stangen markierte Trail schlängelt sich durch den Wald und schon bald wandert man über weite Hänge hinauf nach Innercamana. Hier biegt der Trail links ab und steigt in weiten Schlaufen an zu den Camaner Hütten. Weiter geht es aussichtsreich von Hütte zu Hütte bis fast ans Ende der Hüttenreihe, wo der relativ steile Abstieg nach Camanaboda beginnt. Von hier führt der Trail hinunter nach Mura/Postautohaltestelle.

Länge 5.3 km
Aufstieg 350 Hm, Abstieg 420 Hm
Wanderzeit ca. 3 Stunden

Variante lang

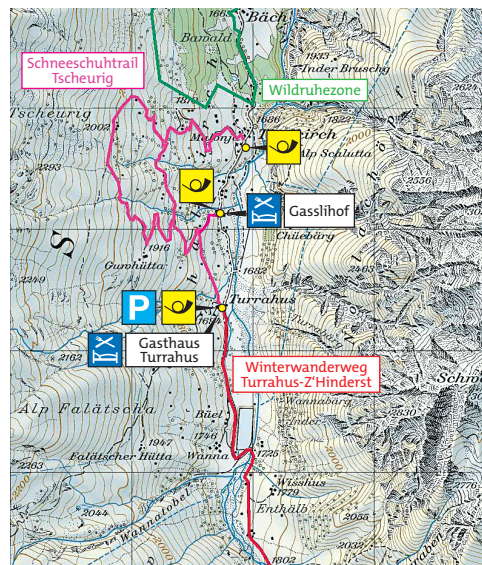
Von Camanaboda folgt man der Strasse bis zum Weiler «Hof». Von dort geht es relativ steil bergab bis nach Safien-Platz/Postautohaltestelle.

Wanderzeit ca. 4 Stunden

Der Schneeschuhtrail ist auch ab Safien Platz oder Mura begehbar.

Schneeschuhtrail Tscheurig

schweizMobil Route 542



Eine kurzweilige Schneeschuh-tour zu den Tscheurighütten mit Ausblick zum mächtigen «Wisshorn». Wer aufmerksam ist, kann unterwegs Schneehühner und auf der gegenüberliegenden Talseite sogar Steinböcke beobachten.

Ausgangspunkt

Thalkirch/Postautohaltestelle alte Post

Der markierte Trail beginnt gegenüber der Postautohaltestelle. Stetig leicht ansteigend wandert man den pinken Stangen folgend hinauf zu den unteren Tscheurighütten und weiter bis zur Alp Tscheurig. Ab hier wird es etwas steiler und man nimmt die ausgeprägten Geländekammern war. Auf einer Höhe von rund 2'100 m ü.M. quert man das Gasslitobel und der Abstieg beginnt zur Alp Guw und weiter bis nach Turrahus/Postautohaltestelle oder Gassli.

Länge 4.6 km
Aufstieg 400 Hm, Abstieg 390 Hm
Wanderzeit ca. 3 Stunden

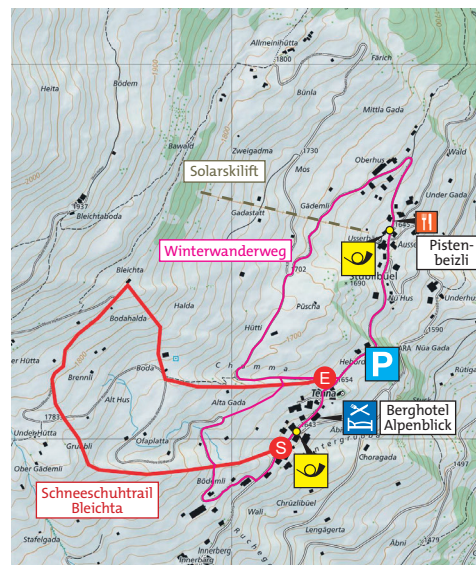
Variante kurz

Rund 300 Meter nach den Tscheurighütten biegt man von der Hauptroute ab. Der Trail führt in leichtem auf und ab dem Hang entlang bis man wieder auf den Trail der langen Variante stösst.

Wanderzeit ca. 2 Stunden

Der Schneeschuhtrail ist auch ab Turrahus oder Gassli begehbar.

Schneeschuhtrail Bleichta



Dieser markierte Schneeschuhtrail für Familien und Einsteiger:innen führt vorbei an braun gebrannten Ställen und eröffnet an seinem höchsten Punkt einen wunderschönen Blick auf Tenna und zum mächtigen Piz Beverin.

Ausgangs- und Endpunkt

Tenna Mitte

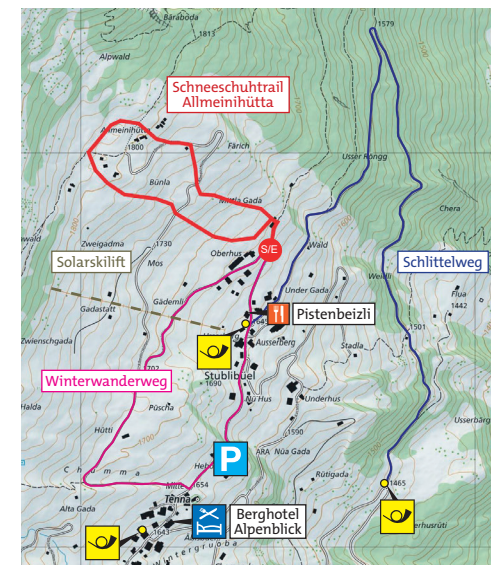
Nach ca. 50 Metern ab dem Berghotel Alpenblick in Richtung Innerberg verlässt man die Strasse (Punkt S) und steigt den pinken Markierungen folgend über den weiten offenen Hang vorbei an braun gebrannten Ställen hinauf Richtung Underhütte. Von hier quert man den Hang bis zum Bleichta-Stall, von welchem man einen schönen Blick auf Tenna, zum Ober- und Underhorn sowie in der Ferne zum Piz Beverin geniesst. Der Abstieg führt mehr oder weniger direkt zurück ins Dorf (Punkt E).

In Tenna angekommen, lohnt sich ein Blick in die hübsche Dorfkirche mit wunderschönen Wandmalereien.

Länge 1.8 km
Aufstieg 190 Hm, Abstieg 190 Hm
Wanderzeit ca. 1 Std. 20 Min.
Schwierigkeit mittel

Wir empfehlen Ihnen den Trail wie beschrieben zu begehen und entsprechend der Markierung zu folgen.

Schneeschuhtrail Allmeinhütte



Dieser kurze Schneeschuhtrail ist geeignet für Familien und Einsteiger:innen. Er führt vom Ausserberg zu den Allmeinhütte, von wo man einen schönen Ausblick auf die Safientaler Bergwelt geniesst, aber auch das Geschehen am Solarskilift beobachten kann.

Ausgangs- und Endpunkt

Tenna Ausserberg

Beim Solarskilift folgt man ca. 250 Meter der Fahrstrasse. Diese verlässt man bei der Markierung (Punkt S/E) und folgt den pinken Markierungen folgend stetig aufwärts bis zu den Allmeinhütte. Von hier geniesst man einen schönen Ausblick auf die Safientaler Bergwelt, kann aber auch das Geschehen am Solarskilift beobachten. Von den Allmeinhütte führt der Trail zurück zum Ausgangspunkt (Punkt S/E).

Länge 1.4 km
Aufstieg 150 Hm, Abstieg 150 Hm
Wanderzeit ca. 1 Stunde
Schwierigkeit einfach

Wir empfehlen Ihnen den Trail im Gegenuhrzeigersinn zu begehen und entsprechend der Markierung zu folgen.

Bitte meiden Sie das Waldgebiet zum Wohle der Wildtiere.